



Somos todos
PARAÍBA
Governo do Estado

RELATÓRIO FOTOGRÁFICO DA
SITUAÇÃO ATUAL DAS VIAS INTERNAS
DO DISTRITO INDUSTRIAL DE SOUSA/PB



Assinado com senha por [CIN97187] [SENHA] ANDRÉ MARQUES DE VASCONCELOS em 23/10/2025 - 13:17hs e [CIN106511] [SENHA] HENRIQUE CANDEIA FORMIGA em 23/10/2025 - 13:34hs.
Documento Nº: 9191995.76069134-33 - consulta à autenticidade em
<https://pbdoc.pb.gov.br/sigaex/public/app/autenticar?n=9191995.76069134-33>



CINOFN202501371A



COMPANHIA
DE DESENVOLVIMENTO
DA PARAÍBA

Secretaria de Estado
de Turismo e Desenvolvimento Econômico



GOVERNO
DA PARAÍBA





Somos todos
PARAÍBA
Governo do Estado

RELATÓRIO FOTOGRÁFICO DA
SITUAÇÃO ATUAL DAS VIAS INTERNAS
DO DISTRITO INDUSTRIAL DE
CAJAZEIRAS/PB



Assinado com senha por [CIN97187] [SENHA] ANDRÉ MARQUES DE VASCONCELOS em 23/10/2025 - 13:18hs e [CIN106511] [SENHA] HENRIQUE CANDEIA FORMIGA em 23/10/2025 - 13:34hs.
Documento Nº: 9191995.76069524-3846 - consulta à autenticidade em
<https://pbdoc.pb.gov.br/sigaex/public/app/autenticar?n=9191995.76069524-3846>



CINOFN202501371A



Somos todos
PARAÍBA
Governo do Estado



Foto 1 – Via Local 02



Foto 2 – Via Local 02




Foto 3 – Via Local 02




Foto 4 – Via Local 02





Somos todos
PARAÍBA
Governo do Estado

 <p>12 de mar. de 2025 13:56:52 6.894827241945665S 38.531253442152924W Distrito Industrial Cajazeiras Paraíba</p>	 <p>12 de mar. de 2025 13:57:2 6.894767134539633S 38.532019358791466W Distrito Industrial Cajazeira Paraíba</p>
<p>Foto 5 – Via Local 01</p>	<p>Foto 6 – Via Local 01</p>
 <p>12 de mar. de 2025 13:57:58 6.8947119670791S 38.53281279513264W 2 Rua Vila Um Distrito Industrial Cajazeiras Paraíba</p>	 <p>12 de mar. de 2025 13:57:47 6.894617942753236S 38.53275981050088W 175-1 Rua Vila Um Distrito Industrial Cajazeiras Paraíba</p>
<p>Foto 7 – Via Perimetral 02</p>	<p>Foto 8 – Via Perimetral 02</p>





Somos todos
PARAÍBA
Governo do Estado

 <p>12 de mar. de 2025 14:00:26 6.894973822667905S 38.5302260672574W 182 Rua Vila Ur Distrito Industrial Cajazeira Paraíba</p>	 <p>12 de mar. de 2025 13:55:56 6.896397599391648S 38.53143852282623W 1242 Rodovia Governador Antonio Mari Distrito Industrial Cajazeira Paraíba</p>
<p>Foto 9 – Via Local 08</p>	<p>Foto 11 – Av Cajazeiras</p>
 <p>12 de mar. de 2025 13:56:48 6.894827241945665S 38.531253442152924W 122 Avenida Cajazeiras Distrito Industrial Cajazeiras Paraíba</p>	 <p>12 de mar. de 2025 14:13:20 6.89405712138094S 38.531095590644824W 178 Rua Vila Dols Distrito Industrial Cajazeiras Paraíba</p>
<p>Foto 12 – Av Cajazeiras</p>	<p>Foto 13 – Av Cajazeiras</p>





Somos todos
PARAÍBA
Governo do Estado

RELATÓRIO FOTOGRÁFICO DA RUA
JÚLIA MACIEL EULÁLIA E ACESSO
PRINCIPAL DO DISTRITO INDUSTRIAL
DE CATOLÉ DO ROCHA/PB.



Assinado com senha por [CIN97187] [SENHA] ANDRÉ MARQUES DE VASCONCELOS em 23/10/2025 - 13:18hs e [CIN106511] [SENHA] HENRIQUE CANDEIA FORMIGA em 23/10/2025 - 13:34hs.
Documento Nº: 9191995.76070266-6491 - consulta à autenticidade em
<https://pbdoc.pb.gov.br/sigaex/public/app/autenticar?n=9191995.76070266-6491>



CINOFN202501371A



Foto 1 – Via Perimetral 02



Foto 2 – Via Local 03





Foto 3 – Via Local 04




Foto 4 – Via Local 05





Foto 5 – Via Local 05



Foto 6 – Via Coletora 01





Foto 7 – Via Coletora 02

